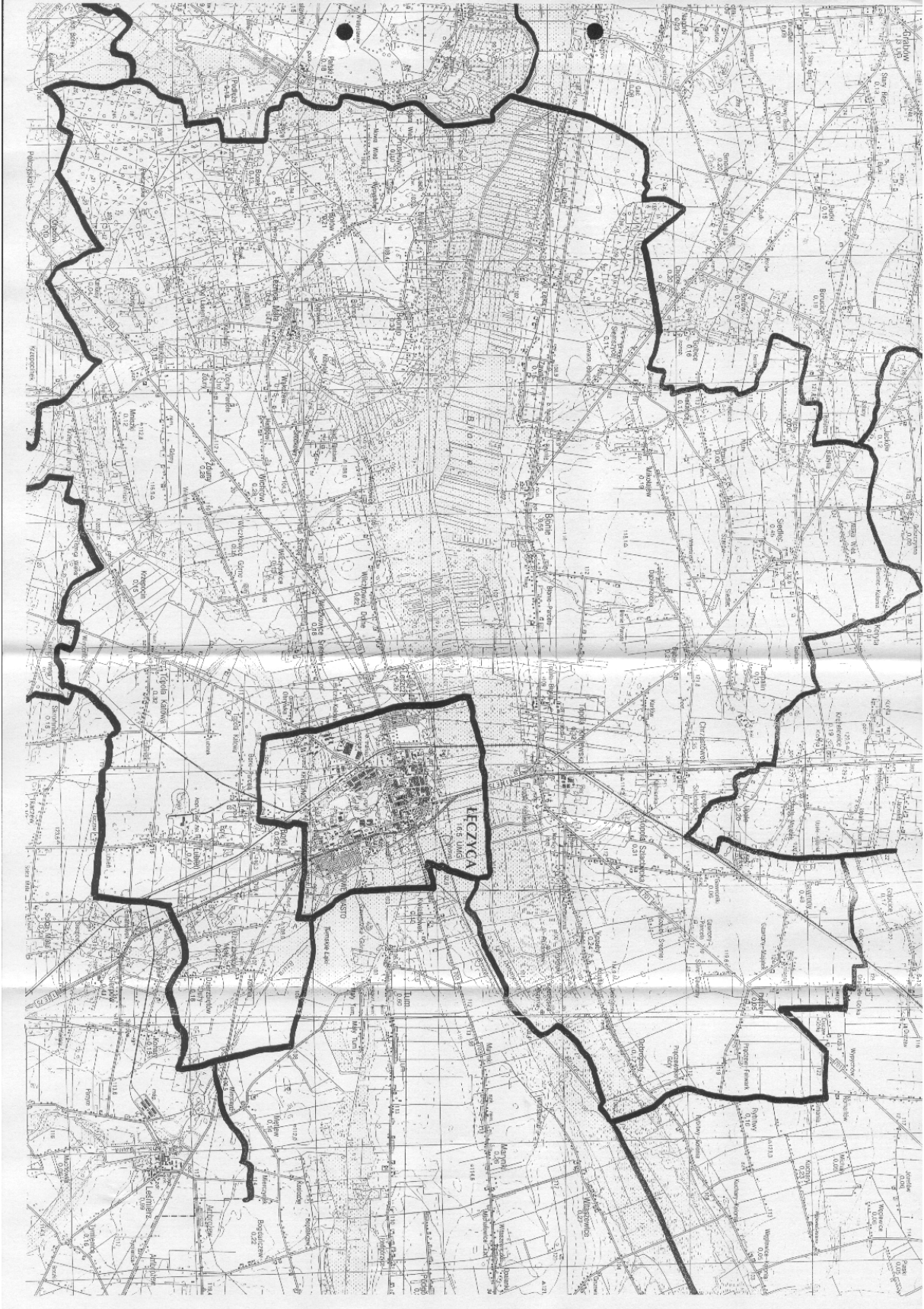



**ZESTAWIENIE ZNAKÓW DLA STAŁEJ ORGANIZACJI RUCHU
DROGI GMINNEJ NR 312307, GMINA ŁĘCZYCA**

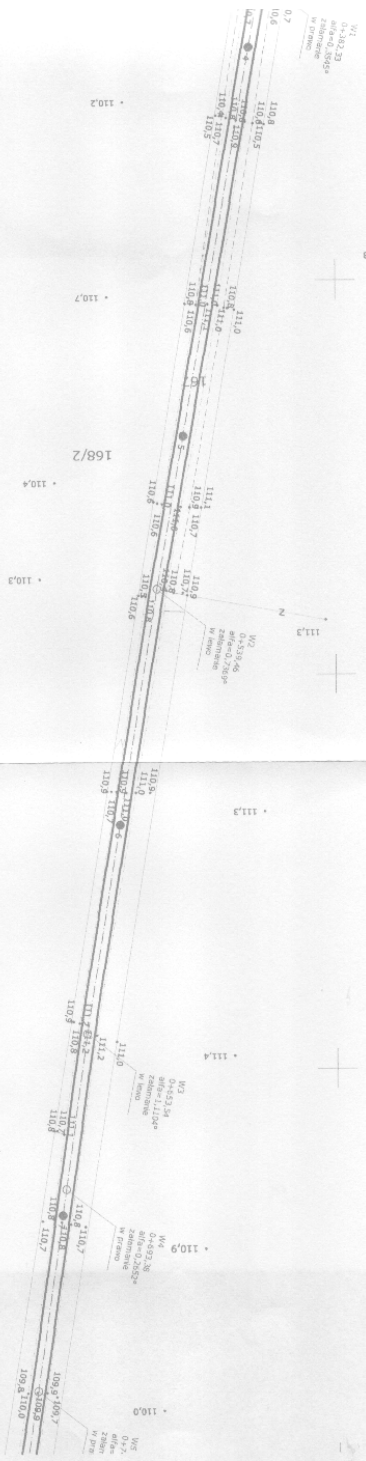
ZNAKI PIONOWE	IŁOŚĆ ZNAKÓW
1	2
A-7	2
A-3	1
A-4	1
A-6c	1
B-33	2
Razem	7

Usługi Projektowe
Budownictwo, Drogownictwo, Instalacje
mgr inż. Paweł Jodaniewski
ul. Dworcowa 5D/7 99-100 Łęczyca
NIP: 775-231-81-74 REGON: 100111185
Tel. 0693-449-613

Paweł Jodaniewski







TOPOGRAFIA PUNKTÓW SIŁOWNICZYCH

PKT	X	Y
PT	55 30 596,49	45 03 035,81
W1	55 30 922,62	45 03 183,65
W2	55 31 078,43	45 03 433,44
W3	55 31 182,13	45 03 493,44
W4	55 31 232,53	45 03 184,98
W5	55 31 281,72	45 03 178,27

ODLEGŁOŚCI

PKT-W1	W3-W5	W3-W4
382,33	176,14	176,14
157,13	68,47	25,17
92,30	114,08	58,42
92,30	39,84	63,23
94-W5	51,70	

Usługi Projektowe
 Budownictwo, Drogowictwo, Instalacje
 mgr inż. Paweł Jędrzejewski
 ul. Dworkowa 50/1, REGON 140111185
 NIP: 775-531-1111
 tel. 0693-449-613

USŁUGI PROJEKTOWE
 mgr inż. Paweł Jędrzejewski
 ul. Dworkowa 50/1
 14-100 Białystok
 tel. 0693-449-613

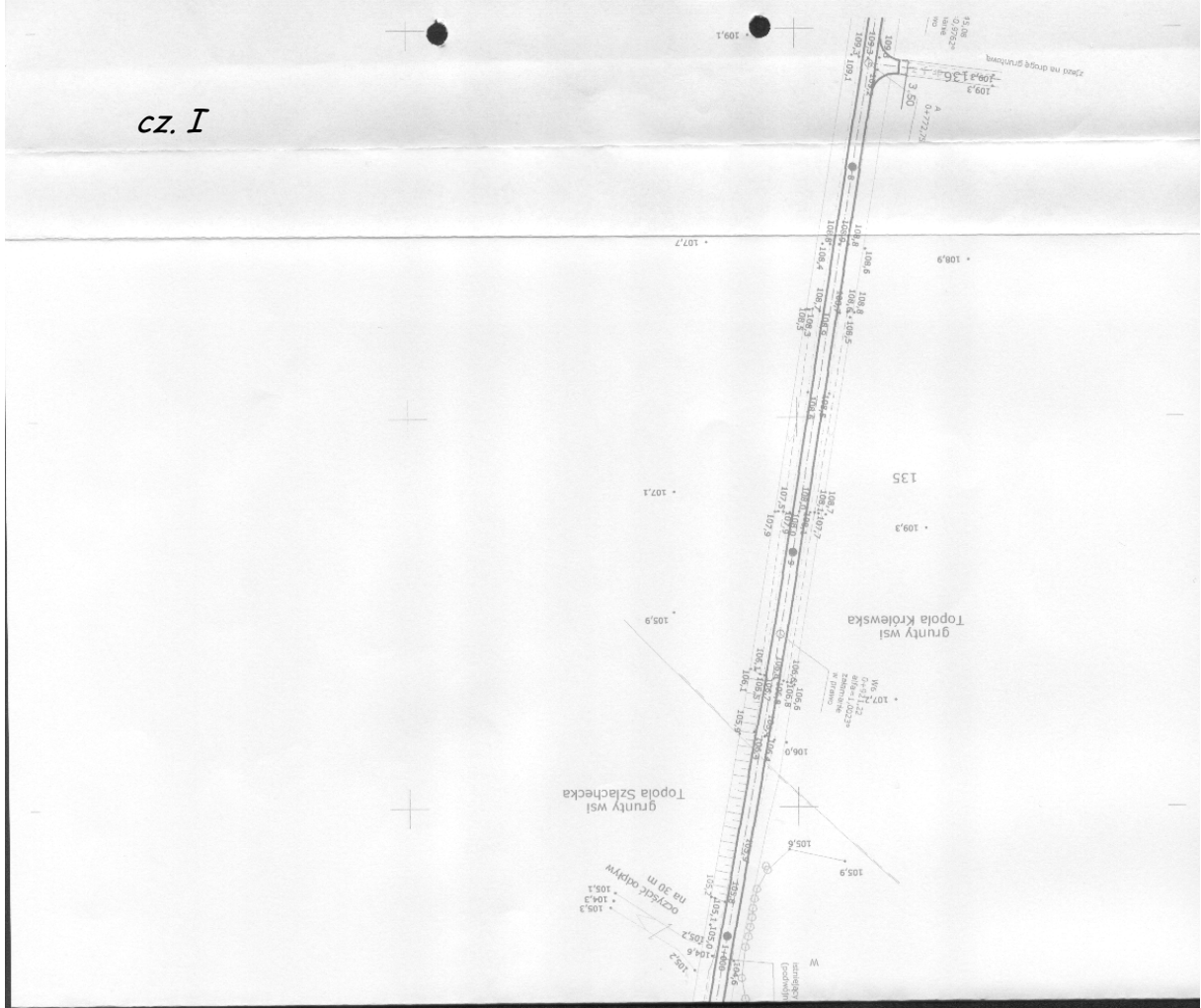
Projektowane i wybudowane w tym terenie w miejscowości: **Łęka Kłodzka**
 gm. Łęka Kłodzka (dla ul. 17A, 17B)

Investor: Urząd Gminy Łęka Kłodzka

Projektant: mgr inż. Paweł Jędrzejewski

Skala: 1:1000

Projektant: *P. Jędrzejewski*



POLSKOCI			
WZ-W6	383,33	WZ-W6	176,14
WZ-W7	157,13	WZ-W7	253,17
WZ-W8	114,08	WZ-W8	58,42
WZ-W9	59,58	WZ-W9	63,22
WZ-W10	51,21		

Mapę wykonał geodeta uprawniony Czesław Teclaw
 upr. nr 13123. Mapa zawiera stan aktualny na
 lipiec 2006
 łączycza 25.07.2006. ks. rob. BG/106/2006

alfa=27,2196°
 R=55 m
 T=13,32 m
 L=26,12 m
 WS=1,59 m

alfa=29,3920°
 R=80 m
 T=20,98 m
 L=41,02 m
 WS=2,71 m

MAPA SYTUACYJNO WYSOKOŚCIOWA
 do celów projektowych skala 1 : 1000
 ark. nr 112,124,182
 112,124,184
 112,124,232

TOPOGRAFICZNY RZUTOWY GŁÓWNYCH				
PKT	X	Y		
W6	56 31 459,61	45 08 204,47		
W7	56 31 708,72	45 08 248,80		
W8	56 31 753,44	45 08 205,56		
W7	56 31 817,15	45 08 244,56		
A	56 31 309,04	45 08 180,80		
Z	56 31 818,07	45 08 203,02		
Z	56 31 821,91	45 08 287,21		

alfa=27,3829°
 T=8,53 m
 R=35 m

USŁUGI PROJEKTYWNE
 mgr inż. Paweł Kucharski
 ul. Dąbrowska 50/77
 41-200 Katowice
 tel. 76 609 44 43

Stacja organizacja ruchu drogi zgodnie z przepisami Toruła Kucharska
 Grupa Sędziów (GSD) nr 171/157

inwestor	Urząd Gminy Leśnica
tytuł	zad. 09.2006.1
sygnatura	Plan sytuacyjny
nr projektu	12
skala	1:1500

projektant: mgr inż. Paweł Kucharski

cz. II

